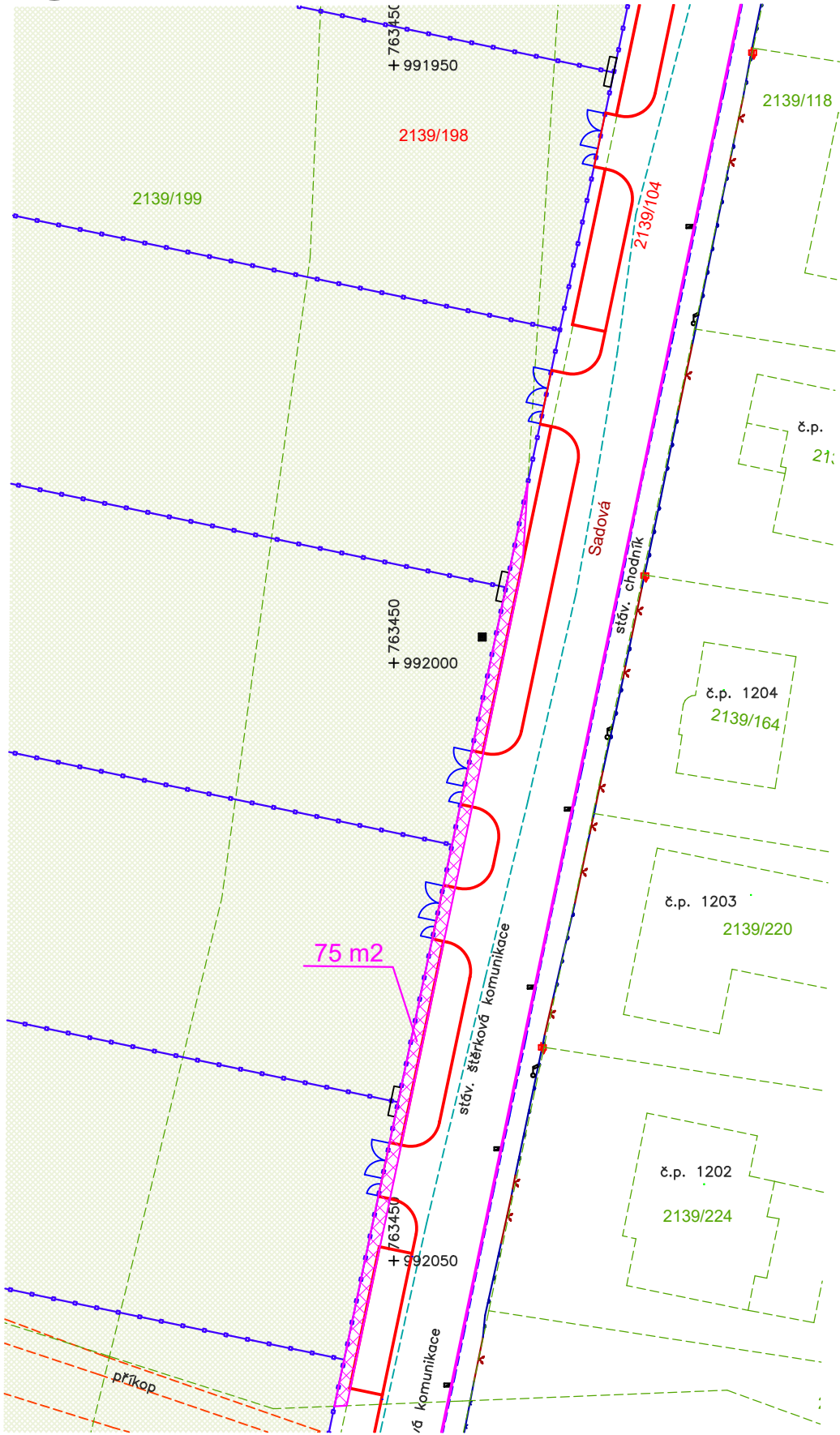


SITUACE VYNĚTÍ ZE ZPF
1:500

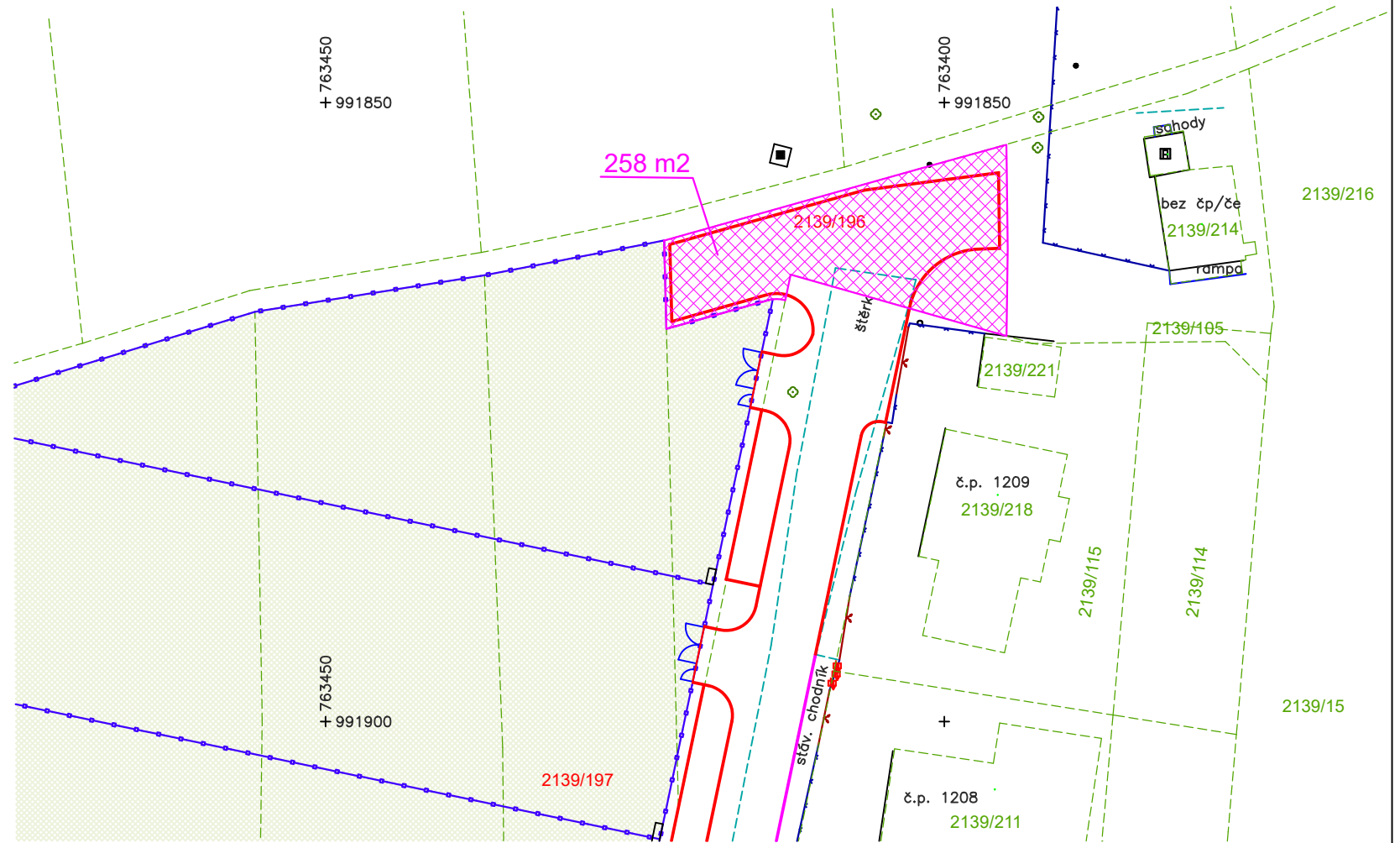


VYNĚTÍ ZE ZPF – týkající se pozemku p.p.č. 2139/198

VYNĚTÍ ZE ZPF TÝKAJÍCÍ SE NOVÝCH VJEZDŮ NA POZEMKU p.p.č. 2139/198
plocha vynětí 75 m²

LEGENDA

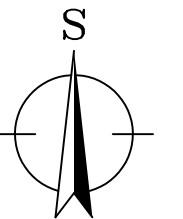
- KATASTRÁLNÍ PODKLAD
- DOTČENÉ POZEMKY
Pozn. Zákres průběhu vlastnických hranic pozemků, je pouze orientační, průběh je nutné upřesnit vytyčením
- PLÁNOVANÉ STAVEBNÍ PARCELY
- NOVÝ SILNIČNÍ/NÁJEZDOVÝ OBRUBNÍK – ZAPUŠTĚNÝ
- HRANA STÁVAJÍCÍCH KOMUNIKACÍ



Pozn. Celý projekt byl zpracován před platností nového stavebního zákona č. 283 / 2021 Sb., novely účinné od 1.7.2024.

- SOUŘADNICOVÝ SYSTÉM JTSK
- VÝŠKOVÝ SYSTÉM B.p.v.

- Veškeré rozměry ověřit na místě!!
- Jakékoli nesrovnalosti konzultovat s projektantem!!
- Dokumentace pro výběr zhotovitele



	PROJEKTOVÁNÍ DOPRAVNÍCH STAVEB		Dobříčany 36 438 01 Žatec IČO: 079 06 641		Tel.: +420 604 576 900 E-mail: Tislerova.Lenka@seznam.cz		
	Ing. Lenka Tišlerová, Ph.D.		Zodpovědný projektant: Jaroslav Štádl		Číslo autorizace: ČKAIT 0301317		
	Investor: Město Lovosice, Školní 407/2, 410 02 Lovosice						
Stavba: Komunikace, parcelace a inženýrské sítě SADOVÁ ULICE LOVOSICE						MÚ: Lovosice	
Profese: C - Situační výkresy						Stupeň: Projektová dokumentace pro provedení stavby	
Měřítko: 1:500						Datum: 02/2024	
Formát: 2xA4						Č. zak.:	
Název výkresu: Situace vynětí ze ZPF						Číslo výkresu: C.6	